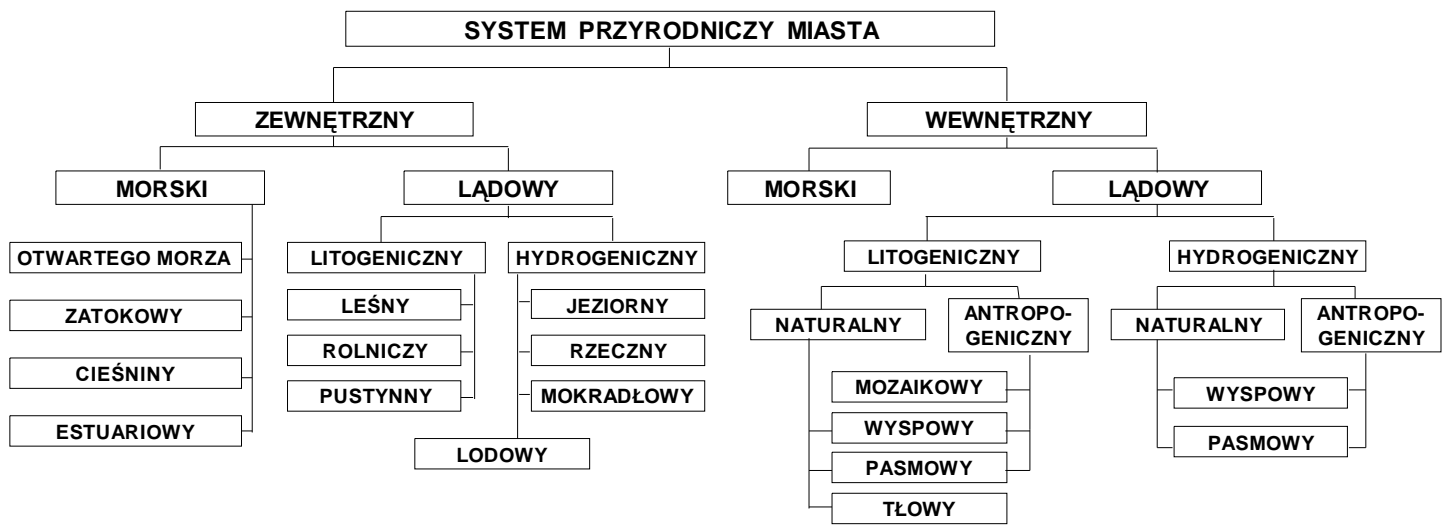
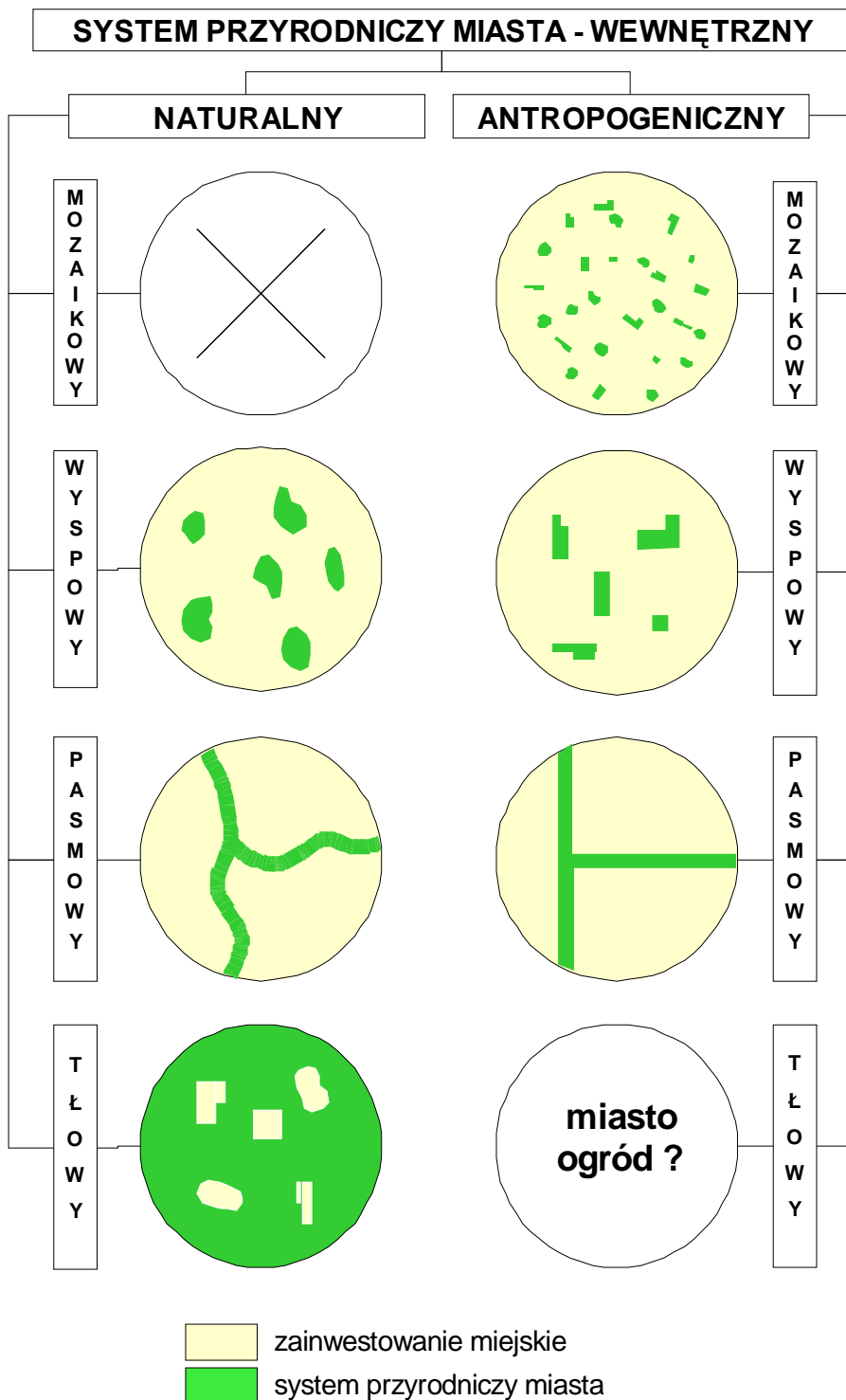


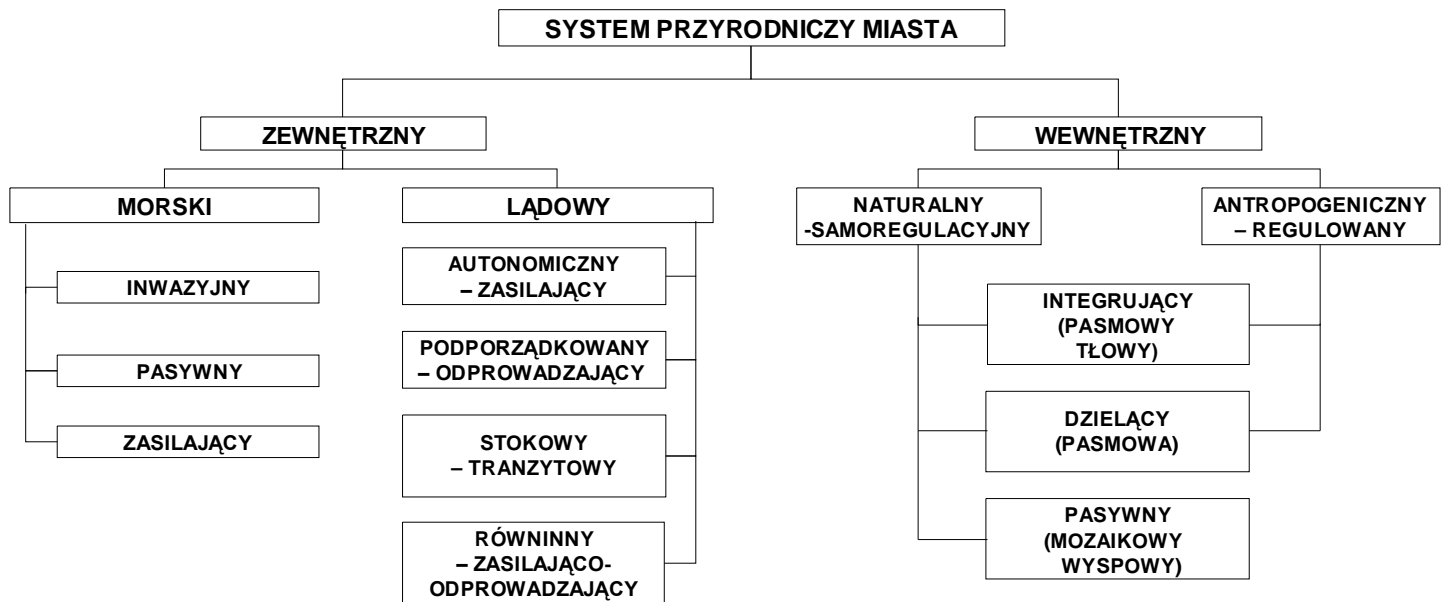
Ryc. 1. System przyrodniczy miasta wewnętrzny (A) i zewnętrzny (B)



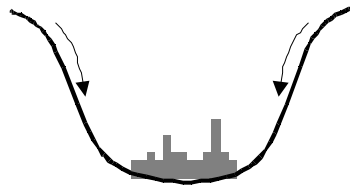
Ryc. 2. Klasyfikacja systemów przyrodniczych miast według kryterium ich budowy – struktury materialno-przestrzennej



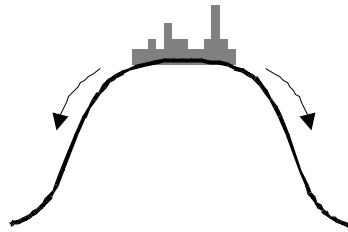
Ryc. 3. Klasyfikacja wewnętrznych systemów przyrodniczych miast wg kryterium ich struktury przestrzennej



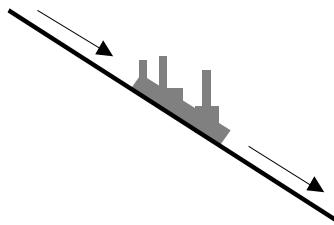
Ryc. 4. Klasyfikacja systemów przyrodniczych miast wg kryterium ich funkcjonowania



AUTONOMICZNY – ZASILAJĄCY



PODPORZĄDKOWANY – ODPROWADZAJĄCY



STOKOWY – TRANZYTOWY



RÓWNINNY – ZASILAJĄCO-ODPROWADZAJĄCY

Ryc. 5. Zewnętrzny system przyrodniczy miasta
– klasyfikacja wg kryterium funkcjonowania



Ryc. 6. Klasyfikacja systemów przyrodniczych miast wg kryterium ich potencjału zasobowo-użytkowego